



Nova statistička klasifikacija prostornih jedinica RH - NUTS 2

- O NUTS-u** (fr. *Nomenclature des unités territoriales statistiques* – hrv. Klasifikacija prostornih jedinica za statistiku):
- Statistička klasifikacija koja služi za **prikupljanje, obradu, analizu i publiciranje** statističkih prostornih podataka na razini Europske unije
 - **višerazinska klasifikacija** kojom se prostorne jedinice razvrstavaju u različite razine temeljem broja stanovnika

NUTS - financijsko i razvojno značenje:

- **Podloga za određivanje prihvatljivosti prostornih jedinica** za korištenje fondova Europske unije u okviru Kohezijske politike
- Prostorna razina na kojoj se mogu izrađivati programski dokumenti za potrebe Kohezijske politike

Pojam NUTS se primjenjuje od datuma ulaska države u članstvo EU, a do datuma ulaska se koristi pojam prostornih jedinica za statistiku koje se definiraju u skladu s kriterijima za primjenu NUTS-a, Uredba (EZ) br. 1059/2003 Europskog Parlamenta i Vijeća o 26. svibnja 2003. o uspostavi Zajedničke klasifikacije prostornih jedinica za statistiku (NUTS)

Nacionalna klasifikacija prostornih jedinica iz 2007. godine



Ministarstvo regionalnoga razvoja i fondova Europske unije

BDP po stan. = **78,3%** EU 27

Republika Hrvatska
Državni zavod za statistiku

Klasifikacija prostornih jedinica za statistiku

Statističke regije
II. razina (NUTS II)

1 661 363
stanovnika

BDP po stan. = **45,5%** EU 27

1 337 913
stanovnika

BDP po stan. = **62,1%** EU 27

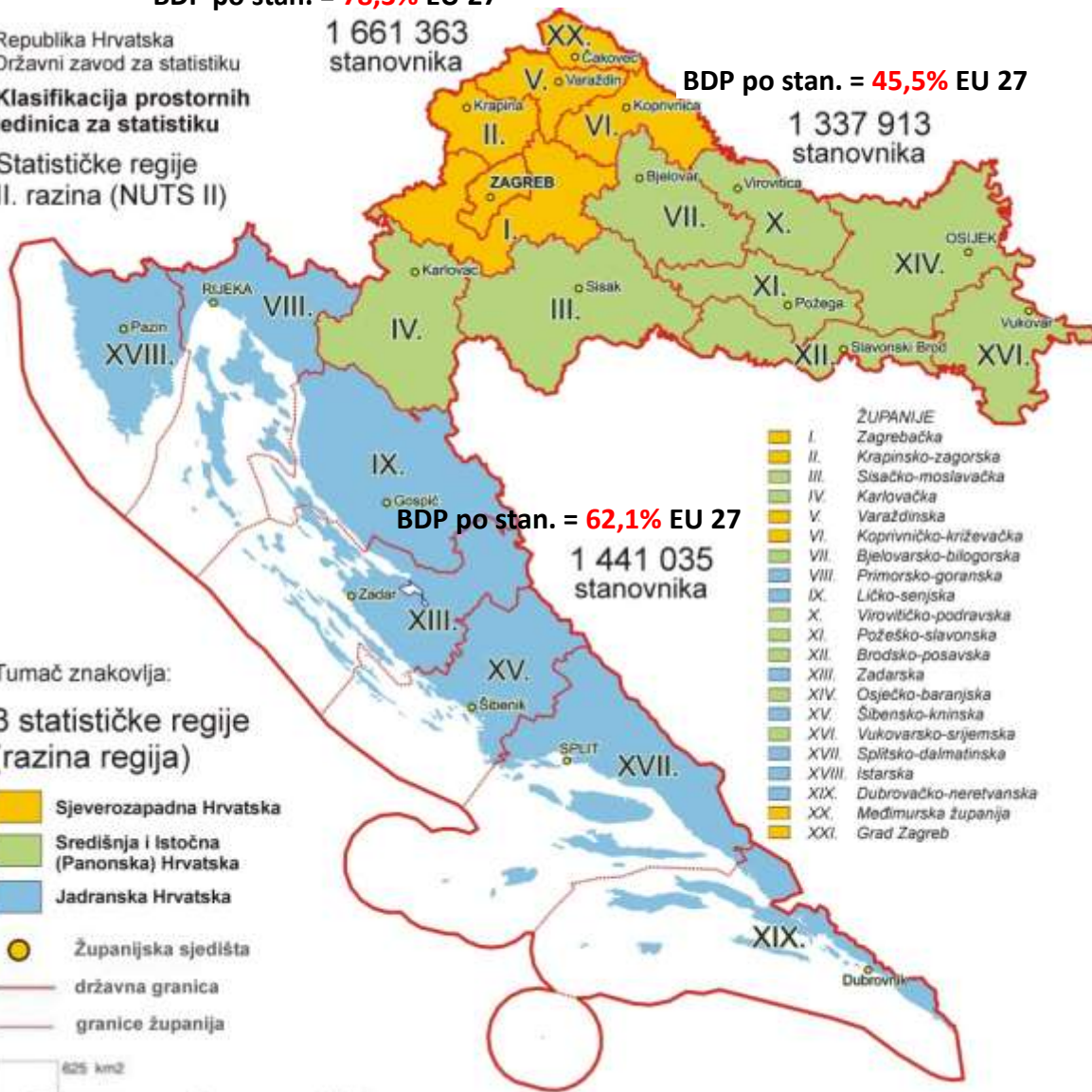
1 441 035
stanovnika

Tumač znakovlja:

3 statističke regije
(razina regija)

- Sjeverozapadna Hrvatska
- Središnja i Istočna (Panonska) Hrvatska
- Jadranska Hrvatska

- Županijska sjedišta
- državna granica
- granice županija



- ŽUPANIJE
- I. Zagrebačka
 - II. Krapinsko-zagorska
 - III. Sisačko-moslavačka
 - IV. Karlovačka
 - V. Varaždinska
 - VI. Koprivničko-križevačka
 - VII. Bjelovarsko-bilogorska
 - VIII. Primorsko-goranska
 - IX. Ličko-senjska
 - X. Virovitičko-podravska
 - XI. Požeško-slavonska
 - XII. Brodsko-posavska
 - XIII. Zadarska
 - XIV. Osječko-baranjska
 - XV. Šibensko-kninska
 - XVI. Vukovarsko-srijemska
 - XVII. Splitsko-dalmatinska
 - XVIII. Istarska
 - XIX. Dubrovačko-neretvanska
 - XX. Međimurska županija
 - XXI. Grad Zagreb

Usuglašena s Eurostat-om
odnosno Europskom
komisijom 2007. godine

1. razina prostornih jedinica – cijela Republika Hrvatska
2. razina prostornih jedinica – **3 statističke regije**
3. razina prostornih jedinica – 21 županija

Nedostaci podjele na 3 statističke regije



Nepovoljni financijski učinci za županije Sjeverozapadne Hrvatske (SZH) – ‘taoci’ visokog BDP-a po stanovniku grada Zagreba

Obzirom na BDP po stanovniku, SZH bi u financijskoj perspektivi 2014.-2020. izgubila status područja koje potpada pod cilj 1 Kohezijske politike (Konvergencija)

Posljedice takve kategorizacije za SZH bi bile:

- **Manji iznos dostupnih sredstava** (otprilike 30% manje nego u slučaju da zadrži status područja cilja 1)
- **Niža stopa sufinanciranja** projekata iz Strukturnih fondova (oko 50% umjesto prosječnih 75-80%)
- **Niža razina dozvoljenih državnih potpora** (tzv. ‘regionalnih potpora’) za gospodarstvo
- **Smanjenje apsorpcijskog kapaciteta** (grad Zagreb kao najrazvijenije područje ne bi više bio u prilici apsorbirati značajna sredstva)
- **Otežano praćenje provedbe Operativnog programa** zbog potrebe vođenja posebne evidencije za projekte iz SZH

Nova podjela na 2 statističke regije



Ministarstvo regionalnoga razvoja i fondova Europske unije

Usuglašena s Eurostat-om,
odnosno Europskom
komisijom **tijekom 2012.**

1. razina prostornih jedinica – cijela Hrvatska
2. razina prostornih jedinica – 2 statističke regije
3. razina prostornih jedinica – 21 županija

Republika Hrvatska
Državni zavod za statistiku

Klasifikacija prostornih jedinica za statistiku (NUTS)


Statističke regije razina 2 (NUTS 2)


Legenda


2 statističke regije
(razina regije)

 Kontinentalna Hrvatska

 Jadranska Hrvatska

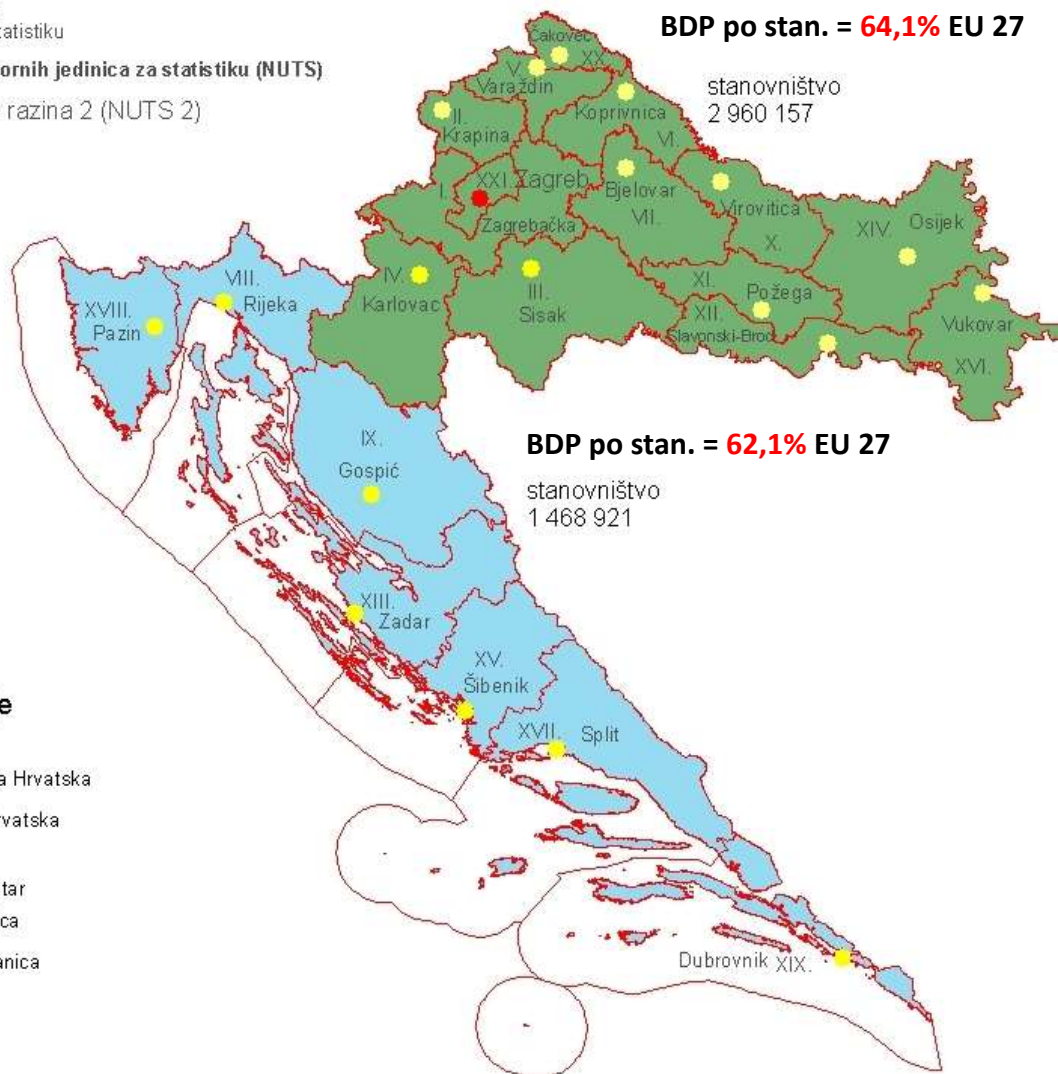
 Županijski centar

 Državna granica

 Županijska granica

 625 km²

 100 km²



Prednosti nove podjele na 2 statističke regije

Ministarstvo regionalnoga razvoja i fondova Europske unije

Sva područja RH će moći koristiti sredstva iz Strukturnih fondova s **najvećim stupnjem povoljnosti** najmanje do **2027. godine**

Omogućuje se **veća razina državnih potpora** korisnicima na području sjeverozapadne Hrvatske

Olakšava planiranje i provedbu razvojnih projekata zbog jednakih pravila na cijelom teritoriju RH

Zbog uključenosti grada Zagreba **povećava ukupni apsorpcijski kapacitet RH**

Olakšava administrativno praćenje provedbe Operativnih programa

Važno je naglasiti da **nova podjela i dalje omogućuje fleksibilnost** u pogledu usmjeravanja sredstava na pojedina područja unutar statističkih regija.

- Državni zavod za statistiku kao glavni nositelj sustava službene statistike RH će novu Nacionalnu klasifikaciju prostornih jedinica za potrebe statistike početi primjenjivati od **1. 1. 2013. godine**
- Korištenje nove klasifikacije za potrebe Kohezijske politike počinje od **1. 7. 2013. godine**, odnosno nakon stupanja RH u članstvo EU.

Zaključci:



Republika Hrvatska dijeli se na **2 statističke regije** – **Kontinentalnu** i **Jadransku** regiju

Nova klasifikacija primjenjuje se **od 1. siječnja 2013.** (DZS), a za potrebe Kohezijske politike od **1. srpnja 2013.** (nakon pristupanja Europskoj uniji)

Realiziran cilj Programa Vlade RH - dogovor s Europskom unijom o novom preustroju statističkih regija u Hrvatskoj za ravnomjeran i brz regionalni razvoj na temelju korištenja fondova EU

Sve hrvatske regije bit će **pogodne za financiranje** u okviru cilja 1 Kohezijske politike (Konvergencija) najmanje **do 2027.g.**

Nova klasifikacija omogućit će **korištenje 450 milijuna eura do kraja 2013.** te preko **1 milijardu eura** svake iduće godine

Nova klasifikacija osigurat će **veću ukupnu apsorpciju** sredstava iz EU fondova

Ministarstvo regionalnoga razvoja i fondova Europske unije



Nova statistička klasifikacija prostornih jedinica RH - NUTS 2

Hvala na pozornosti!